



SECRETARIA DE MARINA ARMADA DE MEXICO

CALENDARIO GRAFICO DE MAREAS

[MENU](#) [MAPA](#)

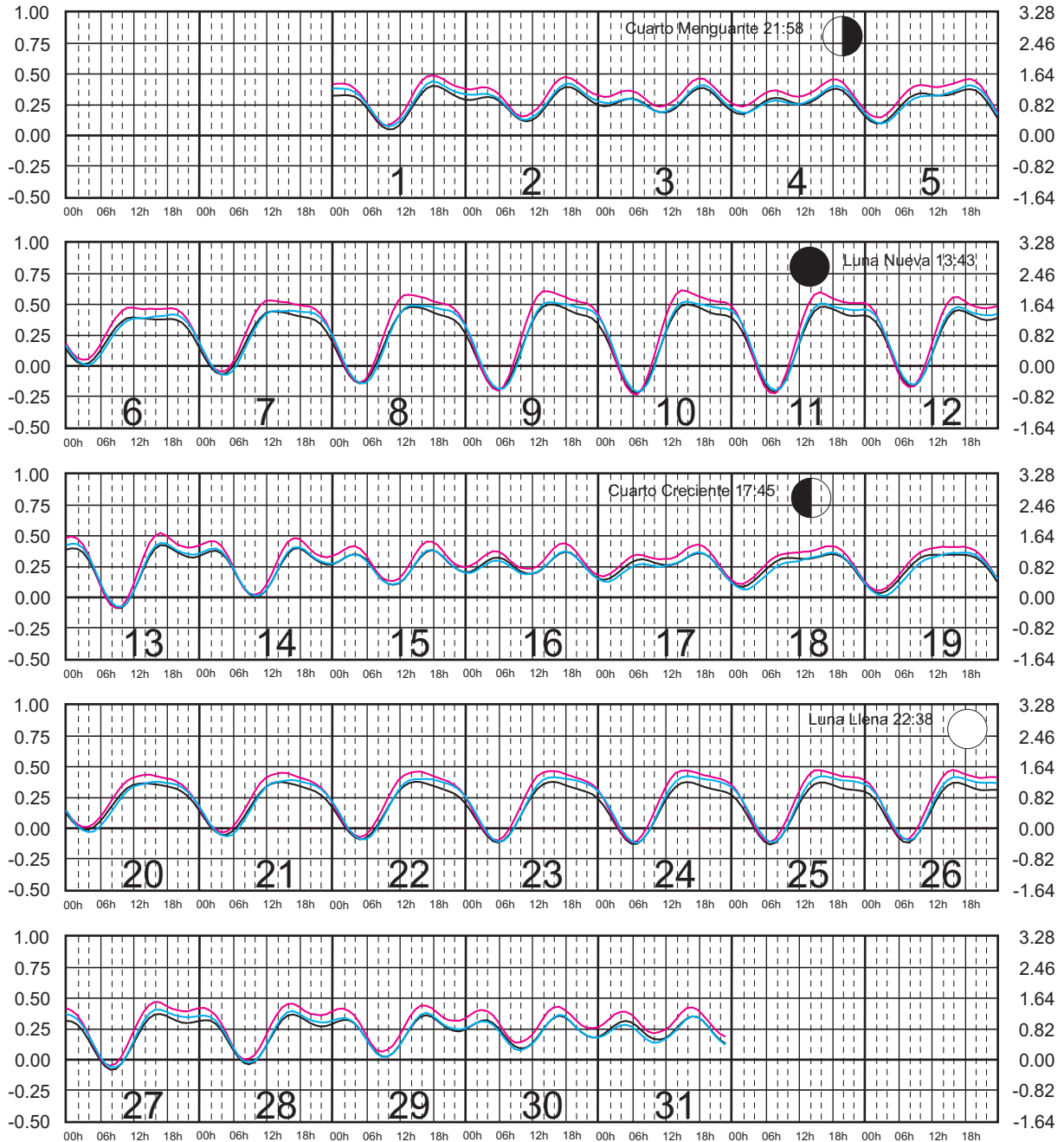
ENERO, 2013

Hora del Meridiano 90°(W)

Plano de Referencia NBMI

COATZACOALCOS, VER. —
DOS BOCAS, TAB. —
FRONTERA, TAB. —

METROS DOMINGO LUNES MARTES MIÉRCOLES JUEVES VIERNES SÁBADO PIES





SECRETARIA DE MARINA ARMADA DE MEXICO

CALENDARIO GRAFICO DE MAREAS

[MENU](#) [MAPA](#)

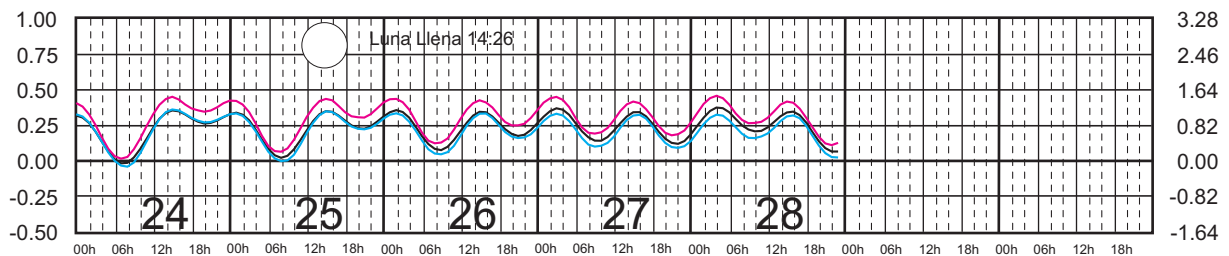
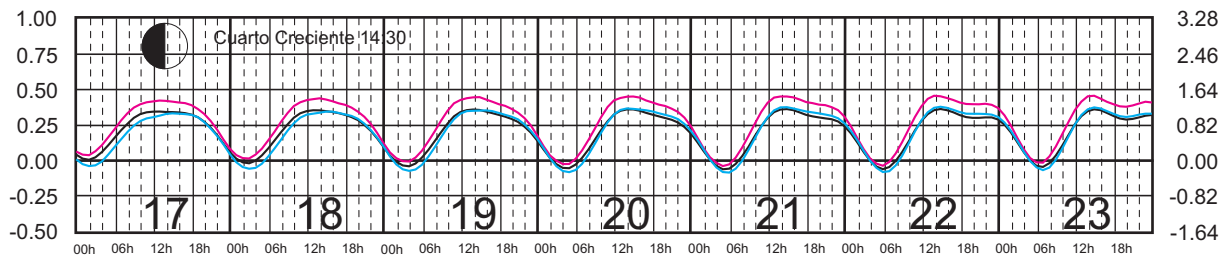
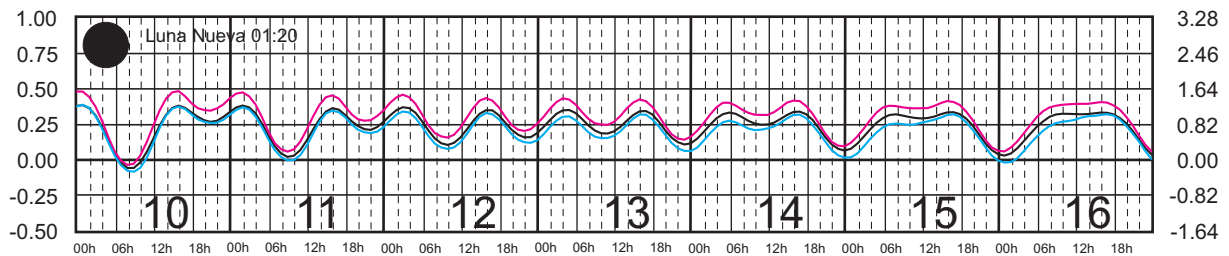
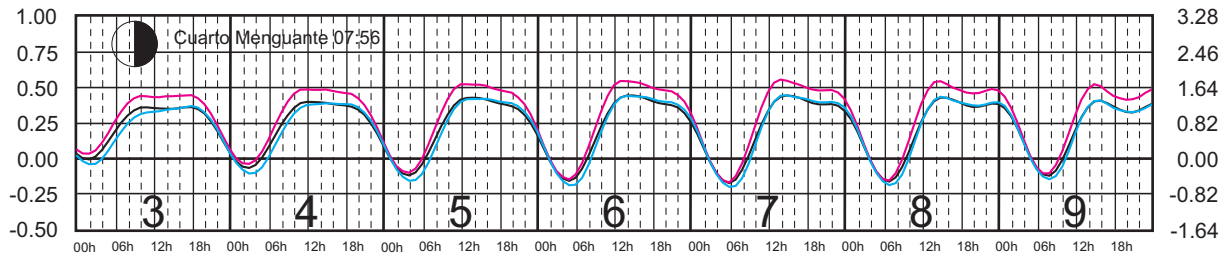
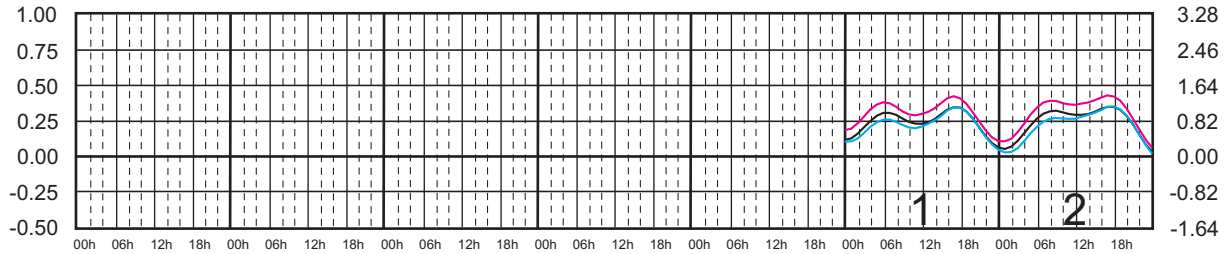
FEBRERO, 2013

Hora del Meridiano 90°(W)

Plano de Referencia NBMI

COATZACOALCOS, VER. —
 DOS BOCAS, TAB. —
 FRONTERA, TAB. —

METROS DOMINGO LUNES MARTES MIÉRCOLES JUEVES VIERNES SÁBADO PIES





SECRETARIA DE MARINA ARMADA DE MEXICO

CALENDARIO GRAFICO DE MAREAS

[MENU](#) [MAPA](#)


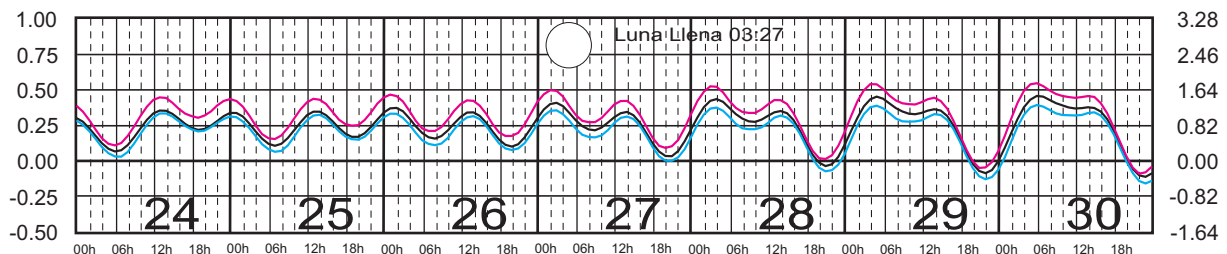
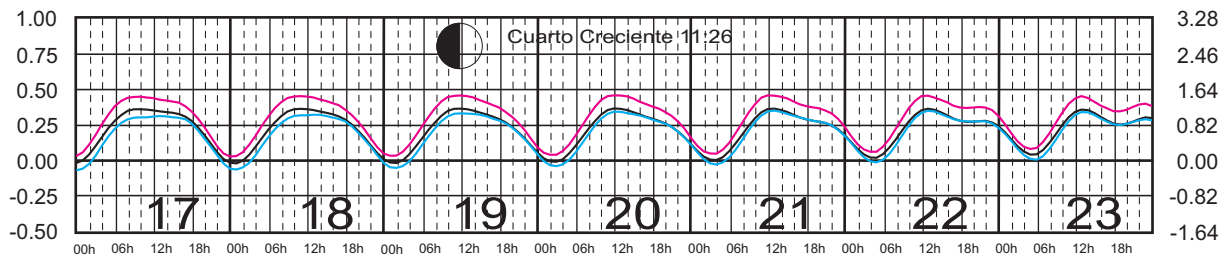
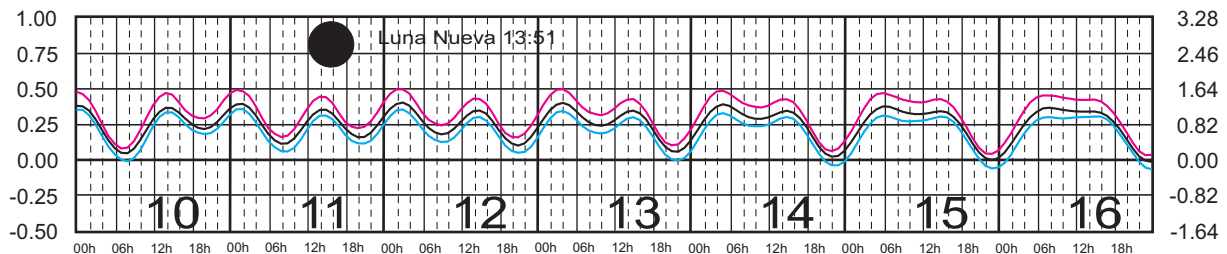
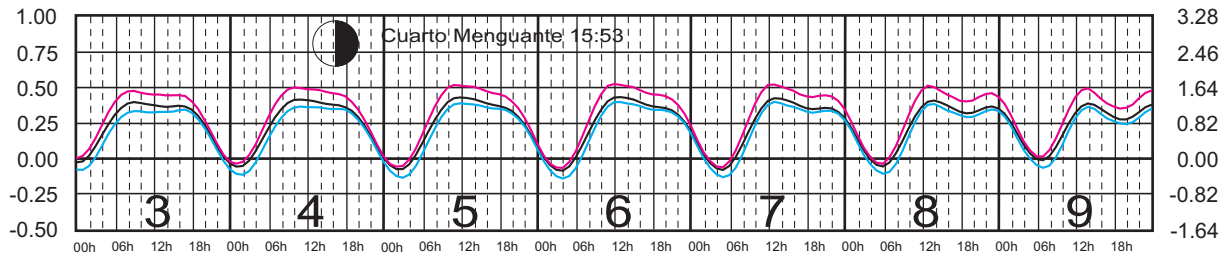
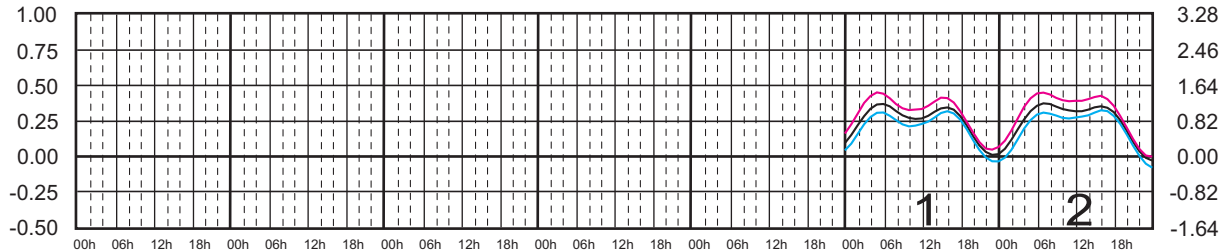
MARZO, 2013

Hora del Meridiano 90°(W)

Plano de Referencia NBMI

COATZACOALCOS, VER. —
 DOS BOCAS, TAB. —
 FRONTERA, TAB. —

METROS DOMINGO LUNES MARTES MIÉRCOLES JUEVES VIERNES SÁBADO PIES





SECRETARIA DE MARINA ARMADA DE MEXICO

CALENDARIO GRAFICO DE MAREAS

[MENU](#) [MAPA](#)

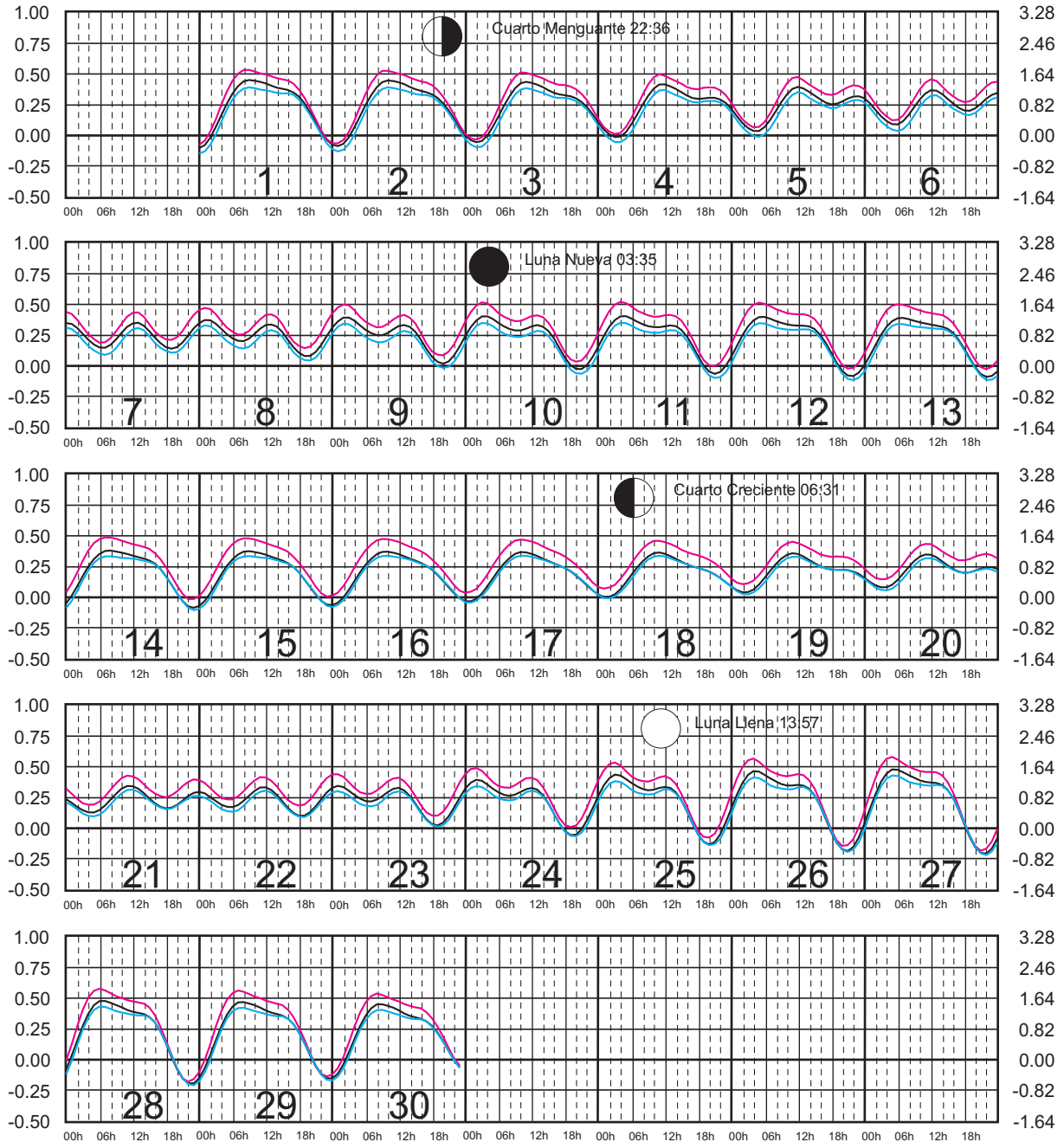
ABRIL, 2013

Hora del Meridiano 90°(W)

Plano de Referencia NBMI

COATZACOALCOS, VER. —
 DOS BOCAS, TAB. —
 FRONTERA, TAB. —

METROS DOMINGO LUNES MARTES MIÉRCOLES JUEVES VIERNES SÁBADO PIES





SECRETARIA DE MARINA ARMADA DE MEXICO

CALENDARIO GRAFICO DE MAREAS

[MENU](#) [MAPA](#)

MAYO, 2013

Hora del Meridiano 90°(W)

Plano de Referencia NBMI

COATZACOALCOS, VER. —
 DOS BOCAS, TAB. —
 FRONTERA, TAB. —

METROS DOMINGO LUNES MARTES MIÉRCOLES JUEVES VIERNES SÁBADO PIES

